



**КОМИТЕТ ИМУЩЕСТВЕННЫХ ОТНОШЕНИЙ
АДМИНИСТРАЦИИ ПЕРМСКОГО МУНИЦИПАЛЬНОГО РАЙОНА**

РАСПОРЯЖЕНИЕ

14.12.2021

№ 2354

**Об установлении публичного
сервитута на часть земельных
участков**

В соответствии со ст. 23, гл. V.7 Земельного кодекса Российской Федерации, Федеральным законом от 25.10.2001 № 137-ФЗ «О введении в действие Земельного кодекса Российской Федерации», пп. 3.7.5 п. 3.7 разд. 3 Положения о комитете имущественных отношений администрации Пермского муниципального района, утвержденного решением Земского Собрания Пермского муниципального района Пермского края от 22.12.2016 № 178, на основании ходатайства открытого акционерного общества «Межрегиональная распределительная сетевая компания Урала» (ИНН 6671163413, ОГРН 1056604000970) (далее - ОАО «МРСК Урала») от 14.09.2021:

1. Установить в интересах ОАО «МРСК Урала» публичный сервитут общей площадью 11945 кв.м на часть земельных участков:

- с кадастровым номером 59:32:0010003:1272, расположенный по адресу: Пермский край, Пермский район, Кукуштанское с/п, п. Кукуштан, ул. Заречная, дом 15а;

- с кадастровым номером 59:32:0010003:1643, расположенный по адресу: Пермский край, Пермский район, Кукуштанское с/п, п. Кукуштан, ул. Заречная, 25;

- с кадастровым номером 59:32:0010003:1646, расположенный по адресу: Пермский край, Пермский район, Кукуштанское с/п, п. Кукуштан, ул. Заречная, 10;

- с кадастровым номером 59:32:0010003:1649, расположенный по адресу: Пермский край, Пермский район, Кукуштанское с/п, п. Кукуштан, ул. Заречная, 3;

- с кадастровым номером 59:32:0010003:3, расположенный по адресу: Пермский край, Пермский район, Кукуштанское с/п, п. Кукуштан, ул. Заречная, 14;

- с кадастровым номером 59:32:0010003:4180, расположенный по адресу: Пермский край, Пермский район, Кукуштанское с/п, п. Кукуштан, снт Геолог, Участок 9;

- с кадастровым номером 59:32:0010003:4276, расположенный по адресу: Пермский край, Пермский район, Кукуштанское с/п, п. Кукуштан, ул. Заречная, дом 16;
- с кадастровым номером 59:32:0010003:5062, расположенный по адресу: Пермский край, Пермский район, Кукуштанское с/п, п. Кукуштан, ул. Заречная, дом 24а;
- с кадастровым номером 59:32:0010003:9775, расположенный по адресу: Пермский край, Пермский район, Кукуштанское с/п, п. Кукуштан;
- с кадастровым номером 59:32:0040001:4056, расположенный по адресу: Пермский край, Пермский район, Кукуштанское с/п, д. Зайково, д. 1а;
- с кадастровым номером 59:32:0010004:34, расположенный по адресу: Пермский край, Пермский район, Кукуштанское с/п, п. Кукуштан, снт Геолог, Участок №15;
- с кадастровым номером 59:32:0010004:39, расположенный по адресу: Пермский край, Пермский район, Кукуштанское с/п, п. Кукуштан, с/т Геолог, уч. 14;
- с кадастровым номером 59:32:0040001:1798, расположенный по адресу: Пермский край, Пермский район, Кукуштанское с/п, д. Зайково, з/у 18;
- с кадастровым номером 59:32:0040001:1808, расположенный по адресу: Пермский край, Пермский район, Кукуштанское с/п, д. Зайково, з/у 13;
- с кадастровым номером 59:32:0040001:30, расположенный по адресу: Пермский край, Пермский район, Кукуштанское с/п, д. Зайково, з/у 15б;
- с кадастровым номером 59:32:0040001:4019, расположенный по адресу: Пермский край, Пермский район, Кукуштанское с/п, д. Зайково, з/у 22;
- с кадастровым номером 59:32:0040001:4022, расположенный по адресу: Пермский край, Пермский район, Кукуштанское с/п, д. Зайково, ул. Заречная;
- с кадастровым номером 59:32:0040001:4064, расположенный по адресу: Пермский край, Пермский район, Кукуштанское с/п, д. Зайково, з/у 21;
- с кадастровым номером 59:32:0040001:4065, расположенный по адресу: Пермский край, Пермский район, Кукуштанское с/п, д. Зайково, з/у 15;
- с кадастровым номером 59:32:0040001:4115, расположенный по адресу: Пермский край, Пермский район, Кукуштанское с/п, д. Зайково;
- с кадастровым номером 59:32:0040001:4226, расположенный по адресу: Пермский край, Пермский район, Кукуштанское с/п, д. Зайково

Цель: Для размещения объекта электросетевого хозяйства «ВЛ-0,4 кВ Ф. 1 от ТП-63619 Кук.уч».

Срок: 49 лет.

2. Утвердить границы публичного сервитута земельных участков, указанных в п. 1 настоящего распоряжения, согласно прилагаемой схеме расположения границ публичного сервитута.

3. Срок, в течение которого использование указанных в п. 1 настоящего распоряжения земельных участков в соответствии с их разрешенным использованием будет невозможно или существенно затруднено в связи с осуществлением сервитута – не установлен.

4. Порядок установления зон с особыми условиями использования территорий и содержание ограничений прав на земельные участки в границах таких зон установлен Постановлением Правительства РФ от 24.02.2009 № 160 «О порядке установления охранных зон объектов электросетевого хозяйства и особых условий использования земельных участков, расположенных в границах таких зон».

5. Плата за публичный сервитут не устанавливается в соответствии с ч. 4 ст. 3.6 Федерального закона от 25.10.2001 года № 137-ФЗ «О введении в действие Земельного кодекса Российской Федерации».

6. Комитету имущественных отношений администрации Пермского муниципального района в течение 5 рабочих дней со дня подписания настоящего распоряжения:

6.1. Направить настоящее распоряжение правообладателям земельных участков, указанных в п. 1 распоряжения;

6.2. Направить настоящее распоряжение в Управление Федеральной службы государственной регистрации, кадастра и картографии по Пермскому краю;

6.3. Направить настоящее распоряжение в ОАО «МРСК Урала», а также сведения о лицах, являющихся правообладателями земельных участков, сведения о лицах, подавших заявления об учете их прав (обременений прав) на земельные участки, способах связи с ними, копии документов, подтверждающих права указанных лиц на земельные участки;

6.4. Направить в администрацию Кукуштанского сельского поселения настоящее распоряжение для опубликования в порядке, установленном для официального опубликования (обнародования) муниципальных правовых актов уставом поселения.

7. Разместить настоящее распоряжение на сайте Пермского муниципального района www.permraion.ru.

8. Настоящее распоряжение вступает в силу со дня его подписания.

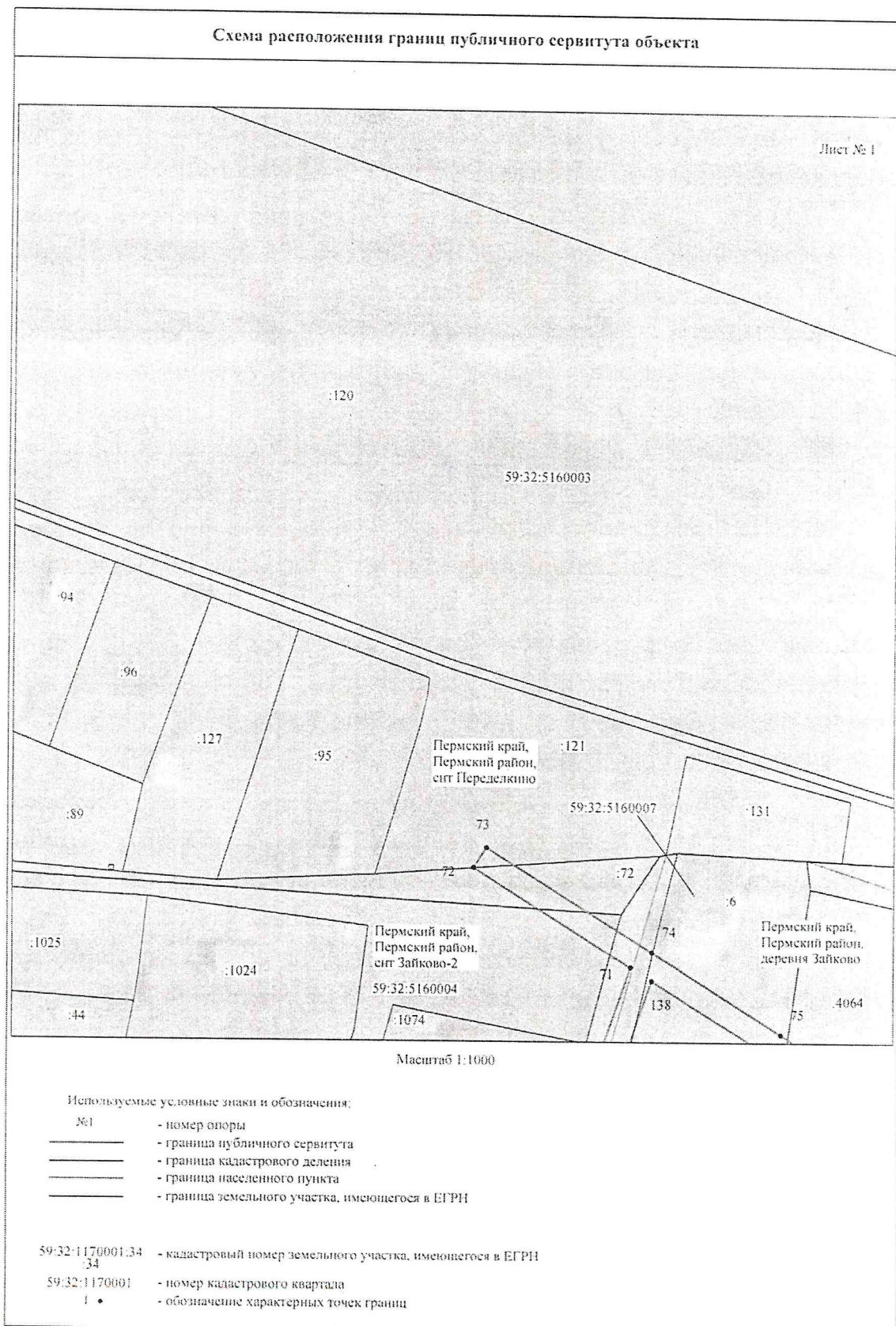
9. Контроль исполнения распоряжения оставляю за собой.

Председатель комитета



Г.В. Мюресов

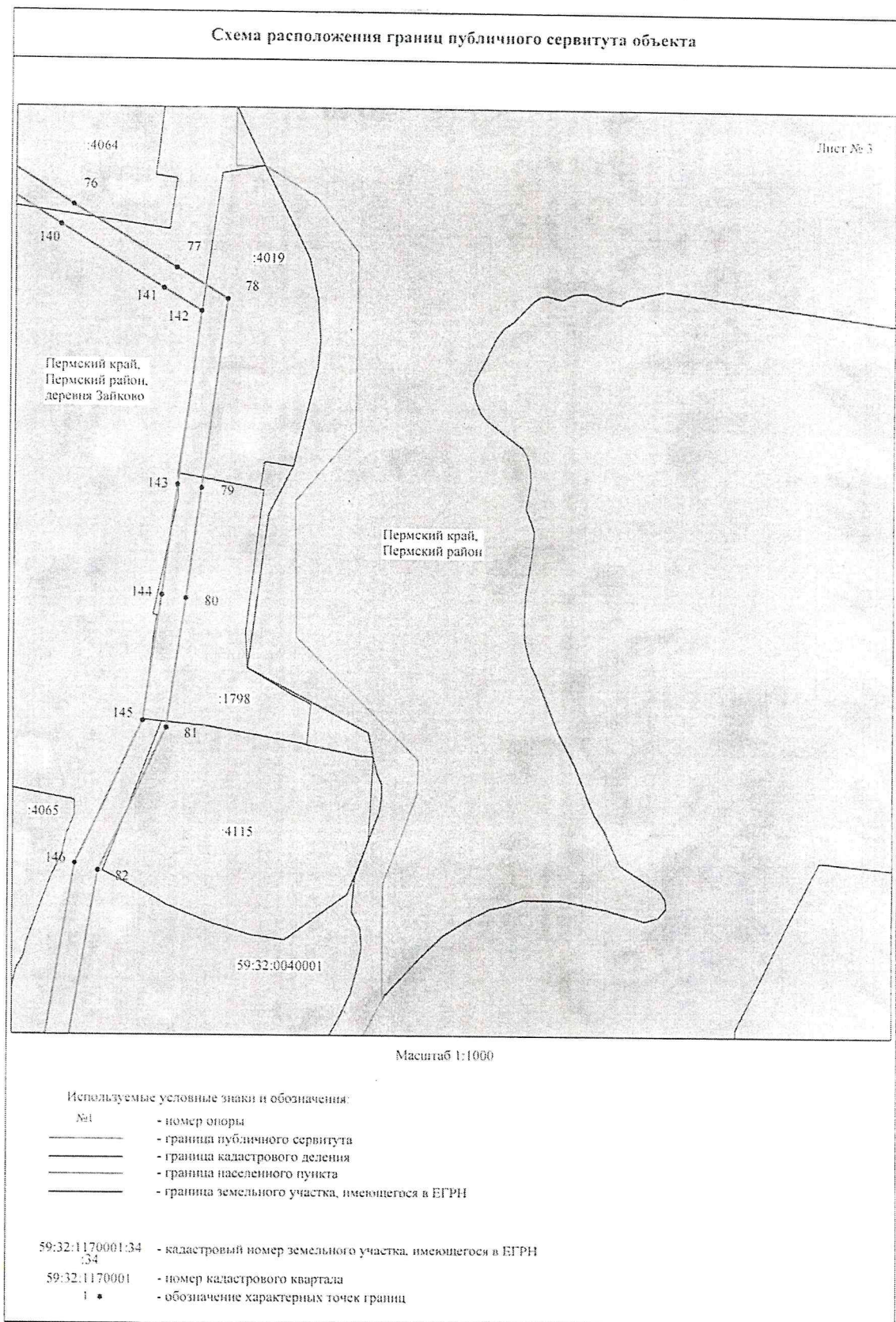
Приложение № 1
к распоряжению
комитета имущественных
отношений администрации
Пермского муниципального района
от 14.12.2021 № 2354



Приложение № 2
к распоряжению
комитета имущественных
отношений администрации
Пермского муниципального района
от 14.12.2021 № 2354



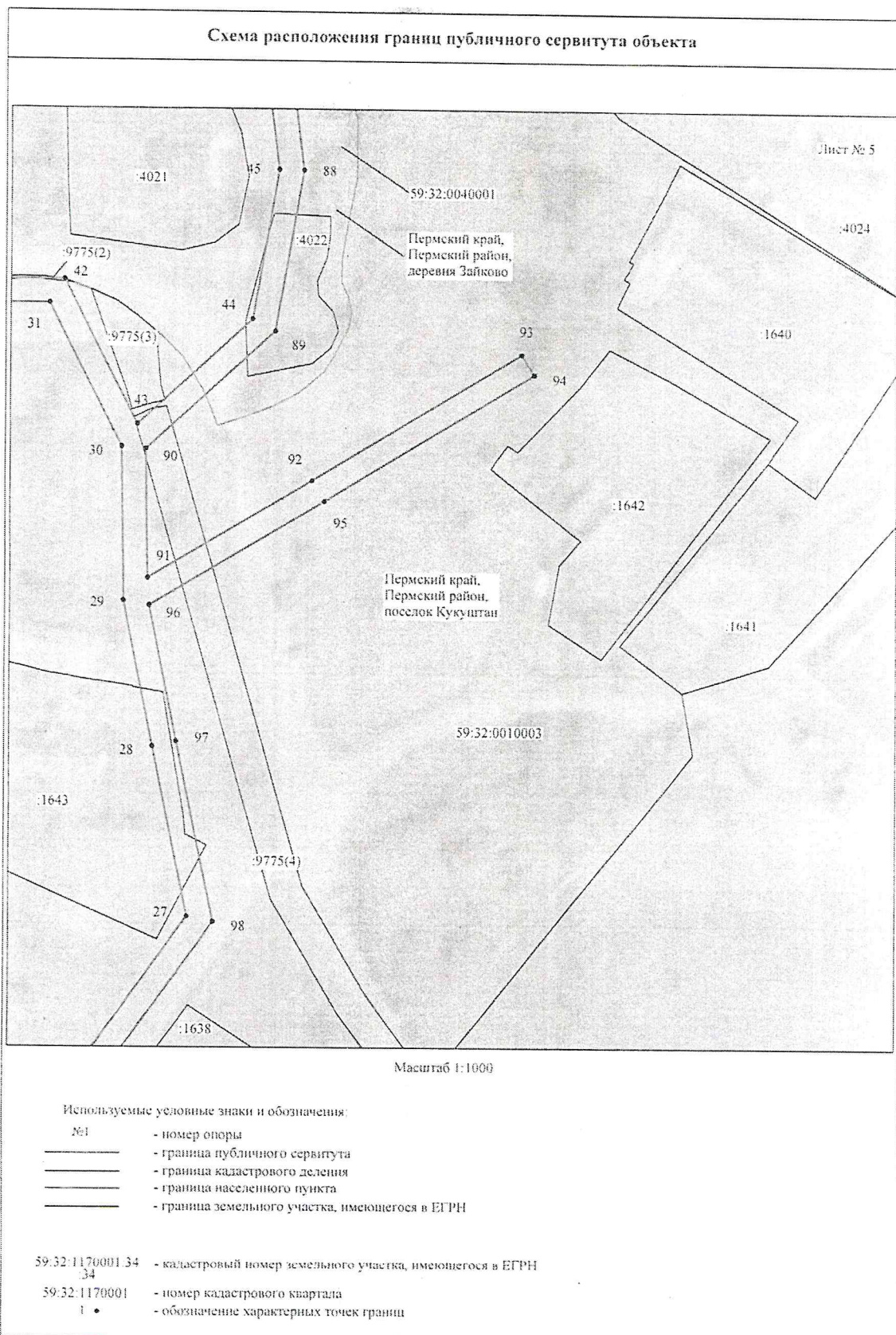
Приложение № 3
к распоряжению
комитета имущественных
отношений администрации
Пермского муниципального района
от 14.12.2021 № 2354



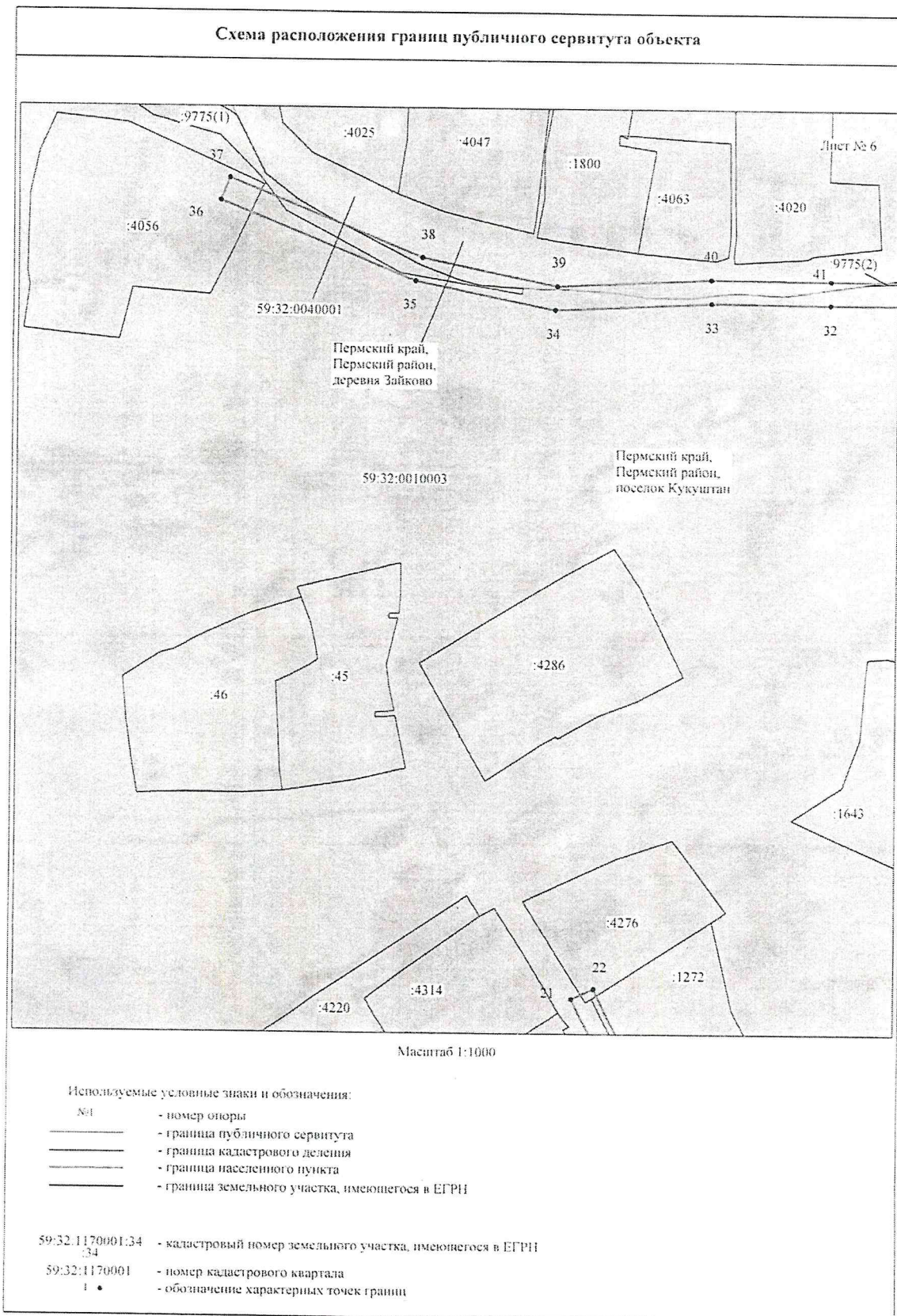
Приложение № 4
к распоряжению
комитета имущественных
отношений администрации
Пермского муниципального района
от 14.12.2021 № 2354



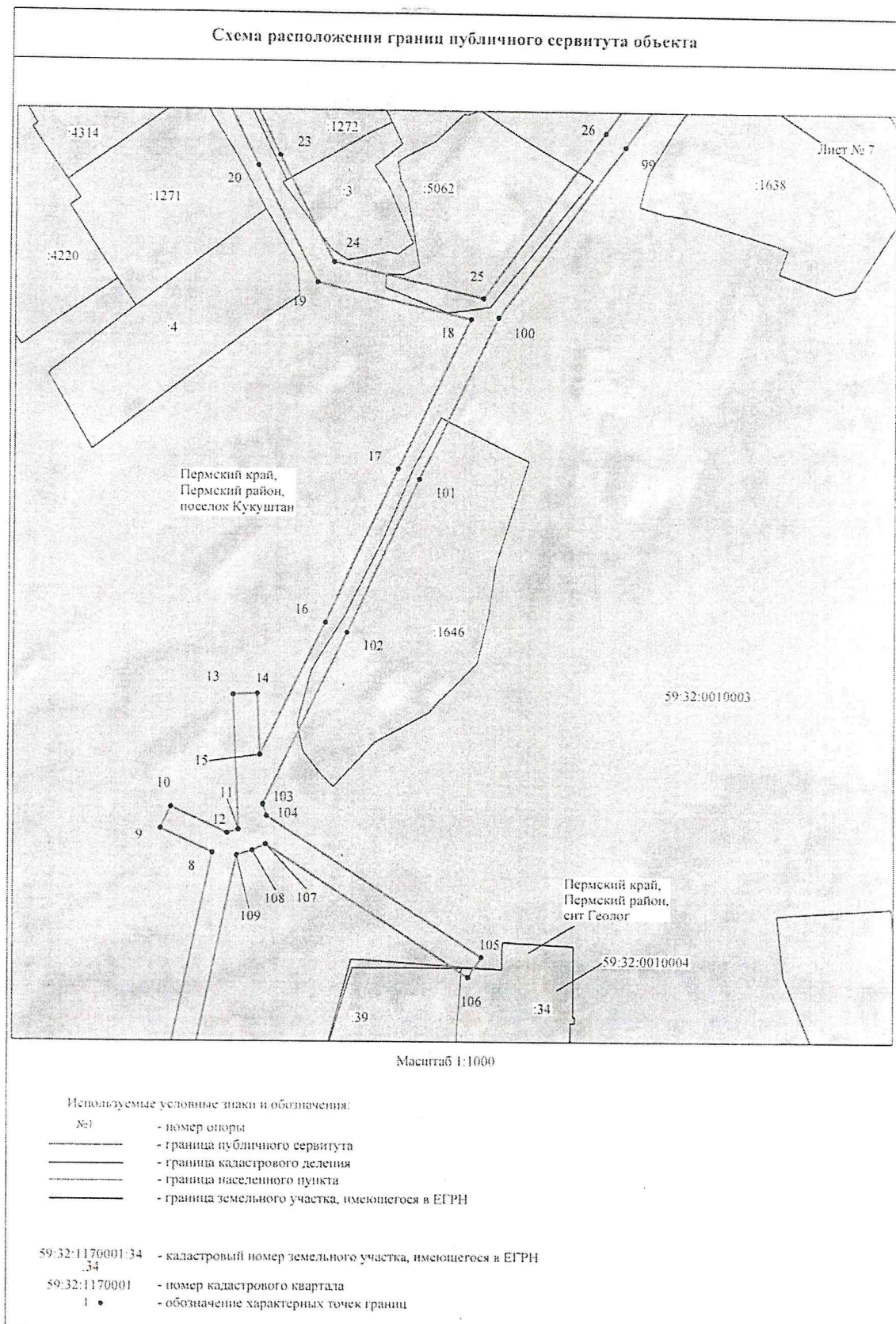
Приложение № 5
к распоряжению
комитета имущественных
отношений администрации
Пермского муниципального района
от 14.12.2021 № 2354



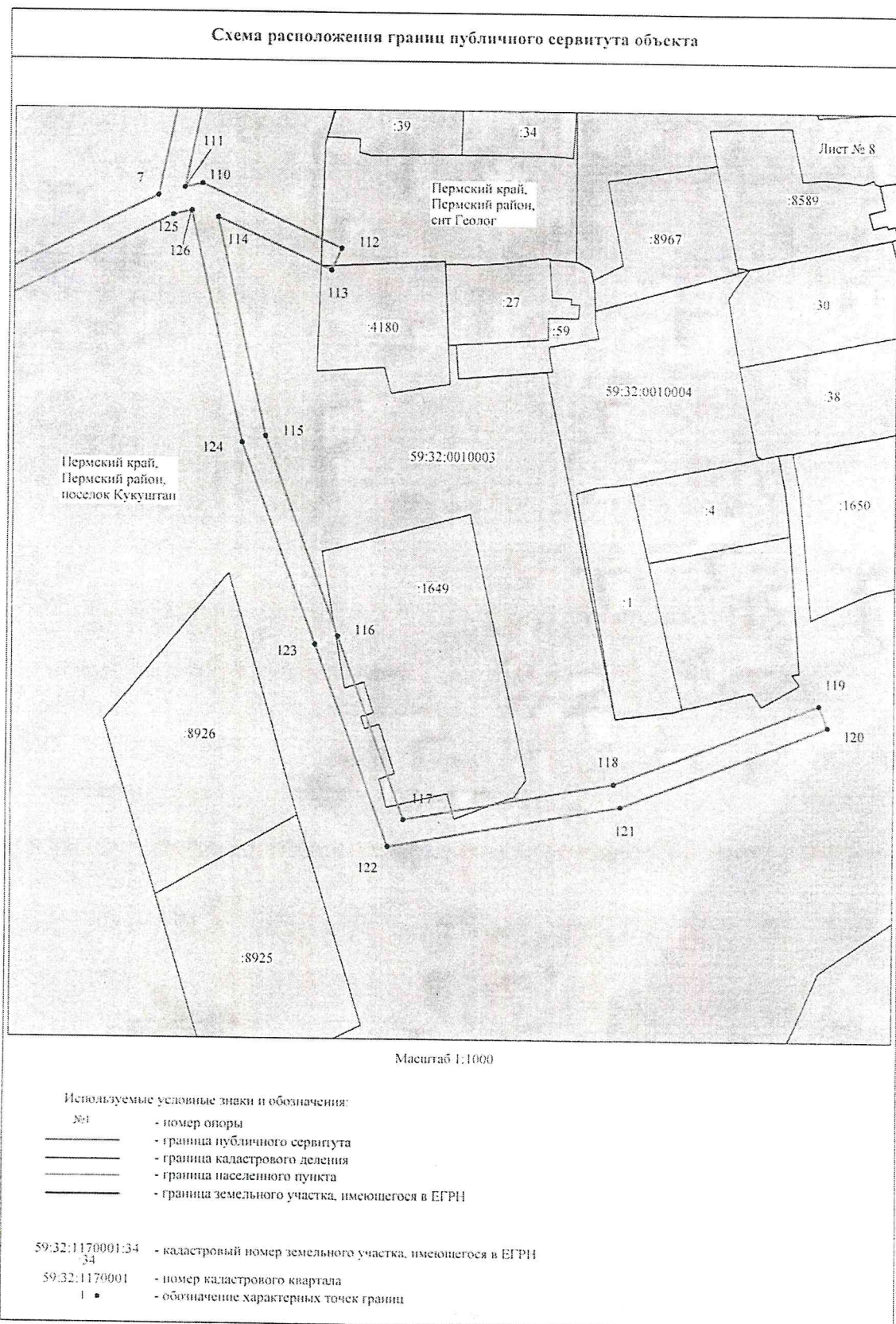
Приложение № 6
к распоряжению
комитета имущественных
отношений администрации
Пермского муниципального района
от 14.12.2021 № 2354



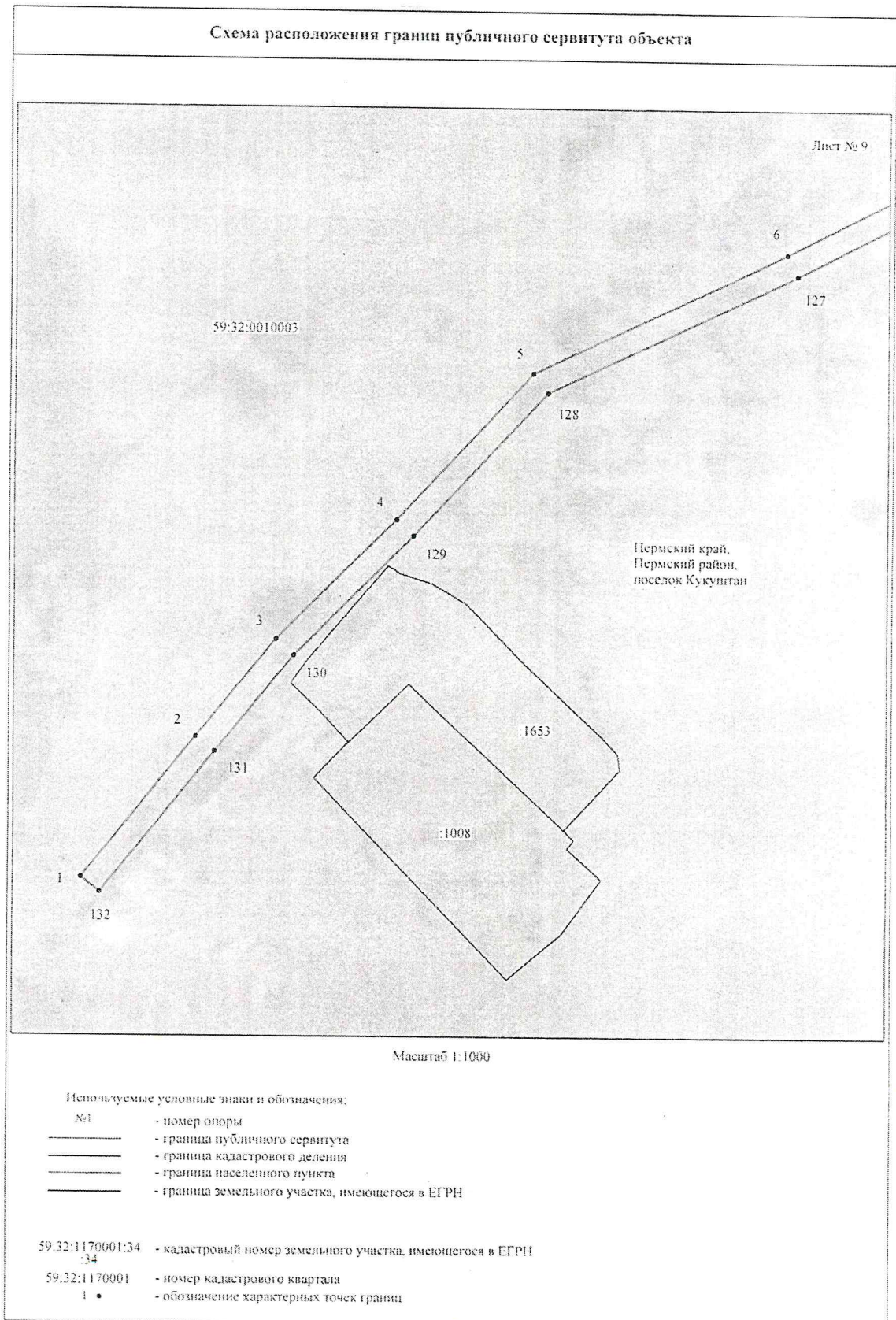
Приложение № 7
к распоряжению
комитета имущественных
отношений администрации
Пермского муниципального района
от 14.12.2021 № 2354



Приложение № 8
к распоряжению
комитета имущественных
отношений администрации
Пермского муниципального района
от 14.12.2021 № 2354



Приложение № 9
к распоряжению
комитета имущественных
отношений администрации
Пермского муниципального района
от 14.12.2021 № 2354



Приложение № 10
к распоряжению
комитета имущественных
отношений администрации
Пермского муниципального района
от 14.12.2021 № 2354

ОПИСАНИЕ МЕСТОПОЛОЖЕНИЯ ГРАНИЦ

Публичный сервитут для размещения объекта электросетевого хозяйства «ВЛ-0,4КВ Ф.1 от ТП-63619 Кук.уч»
(наименование объекта, местоположение границ которого описано (далее - объект)

Раздел I

Сведения об объекте

Сведения об объекте		
№ п/п	Характеристики объекта	Описание характеристик
1	2	3
1	Местоположение объекта	Пермский край, Пермский район
2	Площадь объекта +/- величина погрешности определения площади (P +/- Дельта P)	11945 кв.м ± 26 кв.м
3	Иные характеристики объекта	Публичный сервитут для размещения объекта электросетевого хозяйства «ВЛ-0,4КВ Ф.1 от ТП-63619 Кук.уч» на срок 49 лет

Приложение № 11
к распоряжению
комитета имущественных
отношений администрации
Пермского муниципального района
от 14.12.2021 № 2354

Раздел 2

Сведения о местоположении границ объекта					
1. Система координат МСК-59, зона 2					
2. Сведения о характерных точках границ объекта					
Обозначение характерных точек границ	Координаты, м		Метод определения координат характерной точки	Средняя квадратическая погрешность положения характерной точки (M), м	Описание обозначения точки на местности (при наличии)
	X	Y			
1	2	3	4	5	6
1	478161.03	2247317.44	Метод спутниковых геодезических измерений (определений)	0.10	-
2	478190.73	2247341.25	Метод спутниковых геодезических измерений (определений)	0.10	-
3	478211.15	2247357.83	Метод спутниковых геодезических измерений (определений)	0.10	-
4	478236.28	2247383.06	Метод спутниковых геодезических измерений (определений)	0.10	-
5	478267.41	2247411.70	Метод спутниковых геодезических измерений (определений)	0.10	-
6	478292.66	2247464.31	Метод спутниковых геодезических измерений (определений)	0.10	-
7	478318.57	2247515.42	Метод спутниковых геодезических измерений (определений)	0.10	-
8	478376.21	2247527.36	Метод спутниковых геодезических измерений (определений)	0.10	-
9	478381.20	2247516.70	Метод спутниковых геодезических измерений (определений)	0.10	-
10	478385.72	2247518.82	Метод спутниковых геодезических измерений (определений)	0.10	-
11	478380.30	2247530.40	Метод спутниковых геодезических измерений (определений)	0.10	-
12	478381.03	2247532.76	Метод спутниковых геодезических измерений (определений)	0.10	-
13	478409.11	2247531.58	Метод спутниковых геодезических измерений (определений)	0.10	-
14	478409.33	2247536.58	Метод спутниковых геодезических измерений (определений)	0.10	-
15	478396.49	2247537.14	Метод спутниковых геодезических измерений (определений)	0.10	-
16	478424.51	2247550.60	Метод спутниковых геодезических измерений (определений)	0.10	-
17	478456.60	2247565.58	Метод спутниковых геодезических измерений (определений)	0.10	-
18	478487.94	2247580.68	Метод спутниковых геодезических измерений (определений)	0.10	-
19	478495.68	2247548.56	Метод спутниковых геодезических измерений (определений)	0.10	-
20	478520.25	2247536.06	Метод спутниковых геодезических измерений (определений)	0.10	-
21	478539.63	2247526.78	Метод спутниковых геодезических измерений (определений)	0.10	-
22	478541.79	2247531.30	Метод спутниковых геодезических измерений (определений)	0.10	-
23	478522.47	2247540.54	Метод спутниковых геодезических измерений (определений)	0.10	-
24	478499.98	2247551.95	Метод спутниковых геодезических измерений (определений)	0.10	-
25	478492.45	2247583.19	Метод спутниковых геодезических измерений (определений)	0.10	-
26	478527.52	2247608.24	Метод спутниковых геодезических измерений (определений)	0.10	-

Приложение № 12
к распоряжению
комитета имущественных
отношений администрации
Пермского муниципального района
от 14.12.2021 № 2354

			измерений (определений)		
27	478559.14	2247630.62	Метод спутниковых геодезических измерений (определений)	0.10	-
28	478594.38	2247623.48	Метод спутниковых геодезических измерений (определений)	0.10	-
29	478624.68	2247617.38	Метод спутниковых геодезических измерений (определений)	0.10	-
30	478656.52	2247616.90	Метод спутниковых геодезических измерений (определений)	0.10	-
31	478686.49	2247601.89	Метод спутниковых геодезических измерений (определений)	0.10	-
32	478686.45	2247579.45	Метод спутниковых геодезических измерений (определений)	0.10	-
33	478686.65	2247554.39	Метод спутниковых геодезических измерений (определений)	0.10	-
34	478685.02	2247522.22	Метод спутниковых геодезических измерений (определений)	0.10	-
35	478690.94	2247492.99	Метод спутниковых геодезических измерений (определений)	0.10	-
36	478707.36	2247452.43	Метод спутниковых геодезических измерений (определений)	0.10	-
37	478712.00	2247454.31	Метод спутниковых геодезических измерений (определений)	0.10	-
38	478695.74	2247494.43	Метод спутниковых геодезических измерений (определений)	0.10	-
39	478690.04	2247522.60	Метод спутниковых геодезических измерений (определений)	0.10	-
40	478691.65	2247554.29	Метод спутниковых геодезических измерений (определений)	0.10	-
41	478691.45	2247579.47	Метод спутниковых геодезических измерений (определений)	0.10	-
42	478691.49	2247604.97	Метод спутниковых геодезических измерений (определений)	0.10	-
43	478661.26	2247620.14	Метод спутниковых геодезических измерений (определений)	0.10	-
44	478683.43	2247643.63	Метод спутниковых геодезических измерений (определений)	0.10	-
45	478714.48	2247648.86	Метод спутниковых геодезических измерений (определений)	0.10	-
46	478738.46	2247645.92	Метод спутниковых геодезических измерений (определений)	0.10	-
47	478772.90	2247641.83	Метод спутниковых геодезических измерений (определений)	0.10	-
48	478820.24	2247656.23	Метод спутниковых геодезических измерений (определений)	0.10	-
49	478866.09	2247666.45	Метод спутниковых геодезических измерений (определений)	0.10	-
50	478904.74	2247676.07	Метод спутниковых геодезических измерений (определений)	0.10	-
51	478927.75	2247639.92	Метод спутниковых геодезических измерений (определений)	0.10	-
52	478947.22	2247611.81	Метод спутниковых геодезических измерений (определений)	0.10	-
53	478968.26	2247580.28	Метод спутниковых геодезических измерений (определений)	0.10	-
54	478960.88	2247578.43	Метод спутниковых геодезических измерений (определений)	0.10	-
55	478911.87	2247567.17	Метод спутниковых геодезических измерений (определений)	0.10	-
56	478878.26	2247560.21	Метод спутниковых геодезических измерений (определений)	0.10	-
57	478852.13	2247554.97	Метод спутниковых геодезических измерений (определений)	0.10	-
58	478818.86	2247548.41	Метод спутниковых геодезических измерений (определений)	0.10	-
59	478793.20	2247543.17	Метод спутниковых геодезических измерений (определений)	0.10	-
60	478794.20	2247538.27	Метод спутниковых геодезических измерений (определений)	0.10	-

Приложение № 12
к распоряжению
комитета имущественных
отношений администрации
Пермского муниципального района
от 14.12.2021 № 2354

61	478819.84	2247543.51	измерений (определений) Метод спутниковых геодезических измерений (определений)	0.10	--
62	478853.11	2247550.07	Метод спутниковых геодезических измерений (определений)	0.10	--
63	478879.26	2247555.31	Метод спутниковых геодезических измерений (определений)	0.10	--
64	478912.93	2247562.29	Метод спутниковых геодезических измерений (определений)	0.10	--
65	478962.04	2247573.57	Метод спутниковых геодезических измерений (определений)	0.10	--
66	478973.36	2247576.36	Метод спутниковых геодезических измерений (определений)	0.10	--
67	479012.12	2247585.31	Метод спутниковых геодезических измерений (определений)	0.10	--
68	479050.09	2247594.64	Метод спутниковых геодезических измерений (определений)	0.10	--
69	479079.29	2247601.91	Метод спутниковых геодезических измерений (определений)	0.10	--
70	479114.40	2247611.11	Метод спутниковых геодезических измерений (определений)	0.10	--
71	479133.13	2247617.53	Метод спутниковых геодезических измерений (определений)	0.10	--
72	479153.87	2247585.01	Метод спутниковых геодезических измерений (определений)	0.10	--
73	479158.09	2247587.69	Метод спутниковых геодезических измерений (определений)	0.10	--
74	479136.29	2247621.87	Метод спутниковых геодезических измерений (определений)	0.10	--
75	479119.26	2247648.57	Метод спутниковых геодезических измерений (определений)	0.10	--
76	479096.53	2247684.24	Метод спутниковых геодезических измерений (определений)	0.10	--
77	479083.29	2247705.66	Метод спутниковых геодезических измерений (определений)	0.10	--
78	479076.83	2247716.19	Метод спутниковых геодезических измерений (определений)	0.10	--
79	479037.12	2247711.04	Метод спутниковых геодезических измерений (определений)	0.10	--
80	479013.96	2247707.94	Метод спутниковых геодезических измерений (определений)	0.10	--
81	478986.63	2247704.08	Метод спутниковых геодезических измерений (определений)	0.10	--
82	478956.71	2247690.07	Метод спутниковых геодезических измерений (определений)	0.10	--
83	478905.38	2247681.38	Метод спутниковых геодезических измерений (определений)	0.10	--
84	478864.95	2247671.31	Метод спутниковых геодезических измерений (определений)	0.10	--
85	478818.96	2247661.07	Метод спутниковых геодезических измерений (определений)	0.10	--
86	478772.44	2247646.91	Метод спутниковых геодезических измерений (определений)	0.10	--
87	478739.06	2247650.88	Метод спутниковых геодезических измерений (определений)	0.10	--
88	478714.36	2247653.92	Метод спутниковых геодезических измерений (определений)	0.10	--
89	478680.95	2247648.29	Метод спутниковых геодезических измерений (определений)	0.10	--
90	478656.08	2247621.91	Метод спутниковых геодезических измерений (определений)	0.10	--
91	478629.34	2247622.31	Метод спутниковых геодезических измерений (определений)	0.10	--
92	478649.57	2247655.93	Метод спутниковых геодезических измерений (определений)	0.10	--
93	478676.32	2247699.37	Метод спутниковых геодезических измерений (определений)	0.10	--
94	478672.06	2247701.99	Метод спутниковых геодезических измерений (определений)	0.10	--

Приложение № 13
к распоряжению
комитета имущественных
отношений администрации
Пермского муниципального района
от 14.12.2021 № 2354

			измерений (определений)		
95	478645.29	2247658.53	Метод спутниковых геодезических измерений (определений)	0.10	-
96	478623.72	2247622.67	Метод спутниковых геодезических измерений (определений)	0.10	-
97	478595.36	2247628.38	Метод спутниковых геодезических измерений (определений)	0.10	-
98	478558.02	2247635.94	Метод спутниковых геодезических измерений (определений)	0.10	-
99	478524.62	2247612.32	Метод спутниковых геодезических измерений (определений)	0.10	-
100	478488.34	2247586.41	Метод спутниковых геодезических измерений (определений)	0.10	-
101	478454.46	2247570.10	Метод спутниковых геодезических измерений (определений)	0.10	-
102	478422.37	2247555.12	Метод спутниковых геодезических измерений (определений)	0.10	-
103	478386.24	2247537.76	Метод спутниковых геодезических измерений (определений)	0.10	-
104	478383.88	2247538.51	Метод спутниковых геодезических измерений (определений)	0.10	-
105	478354.34	2247583.47	Метод спутниковых геодезических измерений (определений)	0.10	-
106	478350.16	2247580.73	Метод спутниковых геодезических измерений (определений)	0.10	-
107	478378.00	2247538.36	Метод спутниковых геодезических измерений (определений)	0.10	-
108	478376.67	2247535.60	Метод спутниковых геодезических измерений (определений)	0.10	-
109	478375.68	2247532.36	Метод спутниковых геодезических измерений (определений)	0.10	-
110	478320.24	2247520.87	Метод спутниковых геодезических измерений (определений)	0.10	-
111	478321.10	2247524.47	Метод спутниковых геодезических измерений (определений)	0.10	-
112	478307.83	2247553.29	Метод спутниковых геодезических измерений (определений)	0.10	-
113	478303.29	2247551.19	Метод спутниковых геодезических измерений (определений)	0.10	-
114	478314.10	2247527.74	Метод спутниковых геодезических измерений (определений)	0.10	-
115	478268.29	2247537.82	Метод спутниковых геодезических измерений (определений)	0.10	-
116	478226.47	2247553.07	Метод спутниковых геодезических измерений (определений)	0.10	-
117	478188.00	2247567.09	Метод спутниковых геодезических измерений (определений)	0.10	-
118	478195.77	2247610.61	Метод спутниковых геодезических измерений (определений)	0.10	-
119	478212.73	2247653.02	Метод спутниковых геодезических измерений (определений)	0.10	-
120	478208.09	2247654.88	Метод спутниковых геодезических измерений (определений)	0.10	-
121	478190.93	2247611.99	Метод спутниковых геодезических измерений (определений)	0.10	-
122	478182.34	2247563.83	Метод спутниковых геодезических измерений (определений)	0.10	-
123	478224.75	2247548.37	Метод спутниковых геодезических измерений (определений)	0.10	-
124	478266.89	2247533.00	Метод спутниковых геодезических измерений (определений)	0.10	-
125	478315.44	2247522.32	Метод спутниковых геодезических измерений (определений)	0.10	-
126	478314.52	2247518.49	Метод спутниковых геодезических измерений (определений)	0.10	-
127	478288.18	2247466.53	Метод спутниковых геодезических измерений (определений)	0.10	-
128	478263.31	2247414.72	Метод спутниковых геодезических измерений (определений)	0.10	-

Приложение № 14
к распоряжению
комитета имущественных
отношений администрации
Пермского муниципального района
от 14.12.2021 № 2354

129	478232.82	2247386.66	измерений (определений) Метод спутниковых геодезических измерений (определений)	0.10	-
130	478207.79	2247361.55	Метод спутниковых геодезических измерений (определений)	0.10	-
131	478187.59	2247345.15	Метод спутниковых геодезических измерений (определений)	0.10	-
132	478157.91	2247321.34	Метод спутниковых геодезических измерений (определений)	0.10	-
1	478161.03	2247317.44	Метод спутниковых геодезических измерений (определений)	0.10	-
-	-	-	-	-	-
133	478973.46	2247581.51	Метод спутниковых геодезических измерений (определений)	0.10	-
134	479010.96	2247590.17	Метод спутниковых геодезических измерений (определений)	0.10	-
135	479048.89	2247599.50	Метод спутниковых геодезических измерений (определений)	0.10	-
136	479078.05	2247606.75	Метод спутниковых геодезических измерений (определений)	0.10	-
137	479112.96	2247615.89	Метод спутниковых геодезических измерений (определений)	0.10	-
138	479130.37	2247621.86	Метод спутниковых геодезических измерений (определений)	0.10	-
139	479115.04	2247645.89	Метод спутниковых геодезических измерений (определений)	0.10	-
140	479092.29	2247681.58	Метод спутниковых геодезических измерений (определений)	0.10	-
141	479079.03	2247703.04	Метод спутниковых геодезических измерений (определений)	0.10	-
142	479074.27	2247710.81	Метод спутниковых геодезических измерений (определений)	0.10	-
143	479037.78	2247706.08	Метод спутниковых геодезических измерений (определений)	0.10	-
144	479014.64	2247702.98	Метод спутниковых геодезических измерений (определений)	0.10	-
145	478988.07	2247699.24	Метод спутниковых геодезических измерений (определений)	0.10	-
146	478958.21	2247685.25	Метод спутниковых геодезических измерений (определений)	0.10	-
147	478910.02	2247677.10	Метод спутниковых геодезических измерений (определений)	0.10	-
148	478931.91	2247642.68	Метод спутниковых геодезических измерений (определений)	0.10	-
149	478951.36	2247614.63	Метод спутниковых геодезических измерений (определений)	0.10	-
133	478973.46	2247581.51	Метод спутниковых геодезических измерений (определений)	0.10	-
3. Сведения о характерных точках части (частей) границы объекта					
Обозначение характерных точек части границы	Координаты, м		Метод определения координат характерной точки	Средняя квадратическая погрешность положения характерной точки (M _п), м	Описание обозначения точки на местности (при наличии)
	X	Y			
1	2	3	4	5	6
-	-	-	-	-	-